

Landesverband: **Leichtathletik-Verband Rheinland**

Veranstaltung: **Int. Saar-Mosel-Sauer Marathon 2020**

Datum der Veranstaltung: **28.06.2020**

Veranstalter: Fairplay-Tour 2020 - Spendenlauf Karl Josef Roth

Ansprechpartner: Karl Josef Roth

Anschrift: Im Sonnenschein 40, 54329 Konz

Telefon: 0170-3837807

E-Mail: kjrun1957@gmail.com

**Vermessungsauftrag:** Neue Streckenvermessung

Tag der Vermessung: 05.05. + 18.05.2020

Vermessene Strecken: Marathon

Start-Ziel Entfernung (km): 0,003

Regelkonforme Strecken: Marathon

*IWR 260.21b: Die Entfernung darf max. 50 % der Streckenlänge in Luftlinie zwischen Start und Ziel betragen.*

Start-Höhe (m): 135 Ziel-Höhe (m): 135

Regelkonforme Strecken: Marathon

*IWR 260.21c: Das durchschnittliche Gefälle darf nicht größer als 1:1000 - d.h. 1 m pro km – sein.*

Streckenart: Rundkurs

Gelände: flaches Gelände

Hinweise:

### **Absperrungen / Sicherungsmaßnahmen**

Die von der Streckenführung vorgegebenen Zwangspunkte und Absperrungen wurden bei der Vermessung berücksichtigt.

Inhaltsverzeichnis: Allgemeine Angaben / DLV - Zertifikat

Seite 1

Streckenbeschreibung / Auswertung / Pläne und Skizzen

Seiten 2 - 8

### **Bestätigung des DLV – Streckenvermessers**

Die Vermessung wurde von mir auf der kürzesten möglichen Strecke mit 20 bis 30 cm Abstand zum Streckenrand und in den Kurven mit der „kalibrierten Fahrrad-Messmethode“ mit Jones-Counter mit zweifacher Messfahrt durchgeführt (IWR 240.3).

Karl Josef Roth A-Grad

E-Mail: kjrun1957@gmail.com

Im Sonnenschein 40, D-54329 Konz

Telefon: +496501 6081768 / +491703 837807

DLV - Vermessungsprotokoll vom 29.05.2020

gez. Karl Josef Roth, Dipl. Ing. (FH) Vermessung

### **DLV – Genehmigungsverfahren und DLV – Zertifikat**

Der DLV genehmigt nach dem Vorliegen aller Voraussetzungen das Protokoll und sendet die zertifizierte Ausfertigung an den zuständigen Landesverband, den Veranstalter und den DLV-Streckenvermesser.

Genehmigung für das DLV-Vermessungsprotokoll nach IWR – gültig bis **31.12.2025**  
Die Gültigkeit erlischt bei einer Veränderung der genehmigten Strecken.

Die auf den zulässigen DLO-Strecken erzielten Leistungen können in die Bestenliste aufgenommen werden (DLV-Liste 1).  
Streckenlängen: Marathon

Die auf den folgenden Strecken erzielten Leistungen werden **nicht** in die Bestenliste aufgenommen (DLV-Liste 2).  
Streckenlängen: \_\_\_\_\_

**Bemerkungen:**

Datum: 29.05.2020

i.A. \_\_\_\_\_



(DLV-BAWO)

**Veranstaltung: Int. Saar-Mosel-Sauer Marathon 2020 im Rahmen der Fairplay-Tour 2020**

**Laufstrecken: Marathon**

Start und Ziel der Rundkursstrecke ist das Rathaus am Marktplatz in der Stadt Konz (Skizze). Die Strecke führt auf Radwegen entlang der Flüsse Saar, Mosel und Sauer durch die Stadt- und Verbandsgemeinde Konz, quert die Mosel in Wellen nach Grevenmacher/Luxemburg, verläuft entlang der Mosel bis zur Sauermündung in Wasserbillig/Luxemburg und hier weiter entlang der Sauer bis nach Moersdorf/Luxemburg, quert die Sauer nach Metzdorf/Deutschland und verläuft durch die Verbandsgemeinde Trier-Land entlang der Sauer bis zur Mündung der Sauer in die Mosel in Wasserbilligerbrück und weiter entlang der Mosel bis zur Eisenbahnbrücke Zewen-Karthaus auf dem Gebiet der Stadt Trier, überquert die Mosel nach Konz-Karthaus und verläuft entlang der Mosel und nach der Saarmündung bis zur Abbiegung in die Bahnhofstraße am Stadteingang von Konz, verläuft auf der Bahnhofstraße in Fahrtrichtung um das Lok-Denkmal und dann in die Brückenstraße und weiter zum Ziel auf dem Marktplatz in Konz.

**Kilometrierung**

KM	Richtungsänderung	Ortsangabe - Straße - Lage
0		Rathaus Konz Marktplatz (Skizze)
0,05	links	Parkplatz Rathaus bis Brückenstraße
0,15	rechts	Fuß- und Radweg bis Kreisverkehr „Donut“ Saarstraße
0,2	links	Querung Saarstraße und Übergang auf Fußweg Saarbrücke und Querung der Saar
0,4	links	Abbiegung auf Straße Richtung Saar
0,5	links	Saar-Radweg bis Saarmündung in die Mosel
0,8	links	Übergang an der Saar-Mündung auf den Mosel-Radweg Richtung Wellen
4	halbrechts	Mosel-Radweg Wasserliesch – Sportplatz
5,0		Mosel-Radweg (Mosel-KM 205)
6,0	geradeaus	Mosel-Radweg Oberbillig, Fischerhaus
10,0		Mosel-Radweg, Temmels Haus Nr. 1a (Mosel-KM 210)
10,1	links und rechts	Mosel-Radweg Moselstraße # Mosel durch Temmels folgen
12,25	links und rechts	Mosel-Radweg, Überquerung B 419, Übergang auf Radweg entlang Bundesstraße
12,41	links	Übergang auf Radweg auf Moselbrücke Wellen
12,5	links	Moselbrücke Wellen, Grenzübergang Deutschland-Luxemburg nach Grevenmacher
12,75	rechts und links	Grevenmacher, Überquerung Rue du Pont und weiter bis Brückenende
12,85	rechts	Übergang auf Rue Mathias Schou, Radweg
13,0	links	Querung Route du Vin auf Moselradweg PC 3 „Trois Rivières“ # N10 Route du Vin
13,9	halbrechts u. geradeaus	Querung Zufahrtsstraße Campingplatz und Straße Leitschbach
14,0	links und rechts	Mosel-Radweg PC3 an der Schmetterlingshalle # N10 Route de Trèves
15,0		Mosel-Radweg PC3, ca. 100m vor Autobahnauffahrt
16,8	rechts	Mosel-Radweg PC3, Abbiegung Richtung Hafen Mertert, Unterquerung Eisenbahn
17,2	links und rechts	Mosel-Radweg PC3, Querung Syr und # Syr bis Hafenkai Mertert
17,5	links und halbrechts	Mosel-Radweg PC3, Hafenkai Mertert
17,8	rechts	Abbiegung auf Mosel-Radweg PC3 # Mosel
19,6	halblinks und rechts	Übergang auf Esplanade mit Mosel-Radweg PC3 in Wasserbillig
20,0		Ende Esplanade Wasserbillig Höhe Anlegestelle Fähre vor Sauer-Mündung
20,05	links	Sauer-Radweg PC3 # Sauer
21,0975		Halbmarathon, Ortsausgang Wasserbillig, vor Rampe Sauer-Radweg PC3
21,8	geradeaus	Querung Straßenzufahrt Grenzbrücke Langsur
25,0		Sauer-Radweg PC3, Höhe Kläranlage, ca. 100m nach Unterquerung Autobahnbrücke
26,2	rechts	Moersdorf, Querung Sauer über Radbrücke und Grenzübergang Luxemburg-Deutschland
26,4	rechts	Metzdorf, Übergang auf Römerstraße auf Sauer-Radweg Richtung Mesenich
27,0	halbrechts	Tennisplätze Metzdorf, Sauer-Radweg
28,3	geradeaus	Übergang auf Zufahrtsstraße Straßebrücke Mesenich
28,45	geradeaus	Sauer-Radweg
29,2	links und rechts	Unterquerung B418 und Übergang auf Triererstraße in Mesenich
29,7	geradeaus	Sauer-Radweg, Ortsende Mesenich mit Übergang auf Unterquerung B418
29,8	rechts und links	Unterquerung B418 und # B418 Richtung Langsur
30,0		Parkplatz an der B 418, Anfang, Straßen-KM 2,7
30,9	rechts	Übergang auf Zufahrt Ortsgemeinde Langsur
31,0	halbrechts	Übergang auf Sauerstraße und Radweg # Sauer
31,8	links	Grenzbrücke Langsur, Übergang auf Wasserbilliger Straße

# DLV-STRECKENVERMESSUNG

## Protokoll für Straßenwettbewerbe

### Streckenbeschreibung

KM	Richtungsänderung	Ortsangabe - Straße - Lage
32,0	geradeaus	Kirche Langsur bis B418
32,5	halbrechts	Übergang auf Radweg # B418 Richtung Wasserbillig
33,3	links	Querung Zufahrtsstraße Grenzbrücke Wasserbillig in Wasserbilligerbrück auf Radweg
33,7	halbrechts und rechts	Ortsende Wasserbilligerbrück mit Übergang auf Radweg
34,0	links	Mosel-Radweg Richtung Igel
35,0		Mosel-Radweg Höhe Löwenermühle
37,2	geradeaus	Mosel-Radweg Campingplatz Igel
38,9	links	Unterquerung Eisenbahnbrücke Zewen-Karthaus und Übergang auf Brücke
39,0	links	Überquerung Mosel auf Radweg Richtung Karthaus
39,3	links	Übergang auf Zufahrtsstraße Hafen
39,4	links	Mosel-Radweg Richtung Campingplatz
39,7	geradeaus	Campingplatz Konz
40,0	geradeaus	Saar-Mündung an der Moselbrücke
40,5	geradeaus	Saar-Radweg – Unterquerung Saarbrücke
40,7	geradeaus	Saar-Radweg – Überquerung Meiersbach an der Saarstraße
41,0	links und links	Querung Saarstraße und Übergang Bahnhofstraße
41,8	links und links	Bahnhofstraße mit Umrundung Lok-Denkmal und zurück Richtung Alter Bahnhof
41,9	rechts	Brückenstraße (gegen die Fahrtrichtung)
42,0	rechts	Straße Am Markt
42,15	links	Rathaus Konz, Marktplatz zum Ziel
42,195	ZIEL	Rathaus Konz Treppe (Skizze)

### Skizze Start und Ziel



## SAAR-MOSEL-SAUER MARATHON

### START + ZIEL Rathaus Konz







# Eichstrecke Konz - Jeuchen


Zufahrt: Stadion Konz



Seite

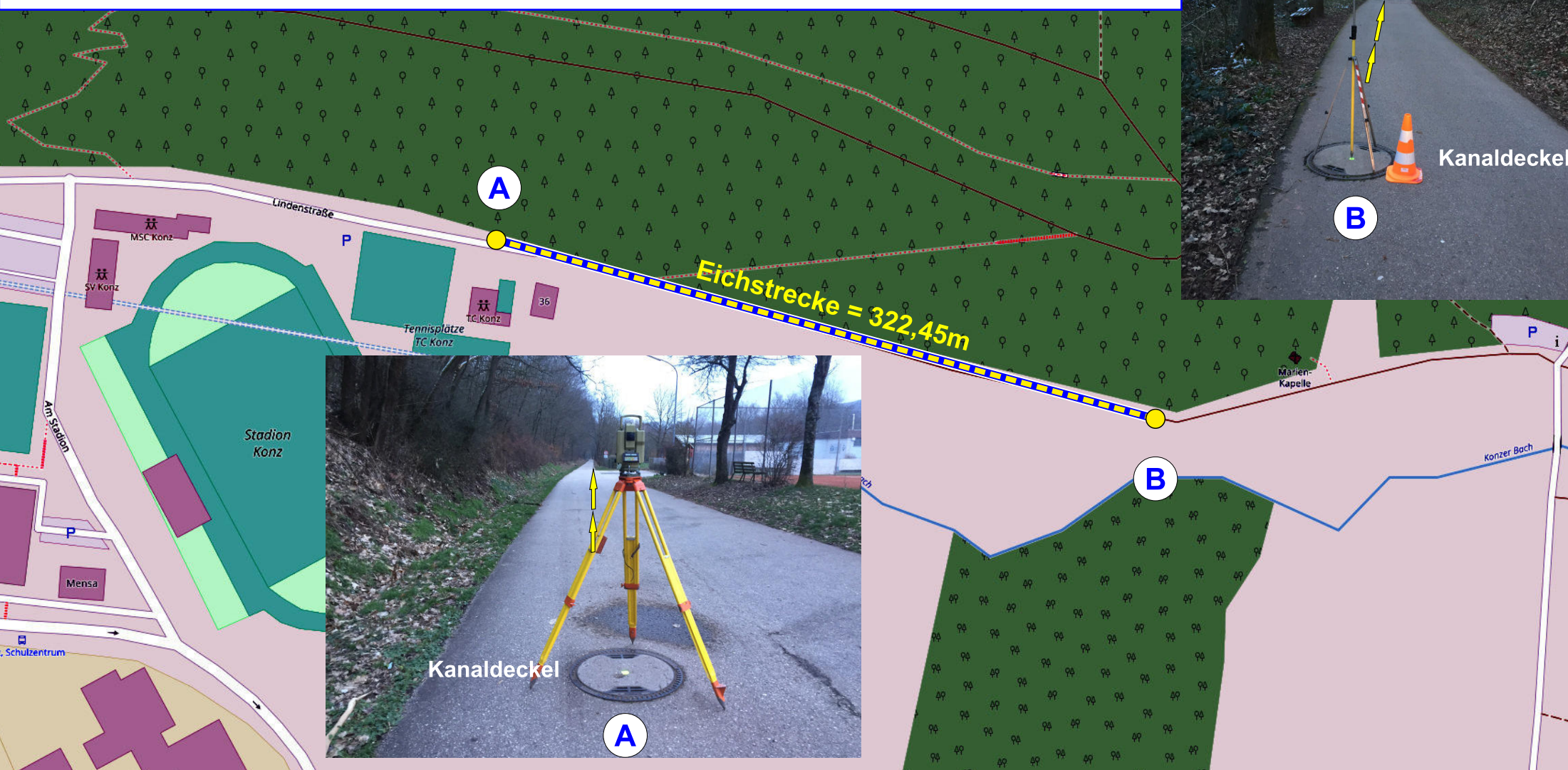
Messung: 09.02.2018 / Karl Josef Roth / Instrument: Wild TC 1600

Streckenlänge: 322,45 m



Kanaldeckel

B



Kanaldeckel

A



# FAIRPLAY RUN INT. SAAR-MOSEL-SAUER MARATHON 2020

Vermessungsplan

Protokoll Seite 7

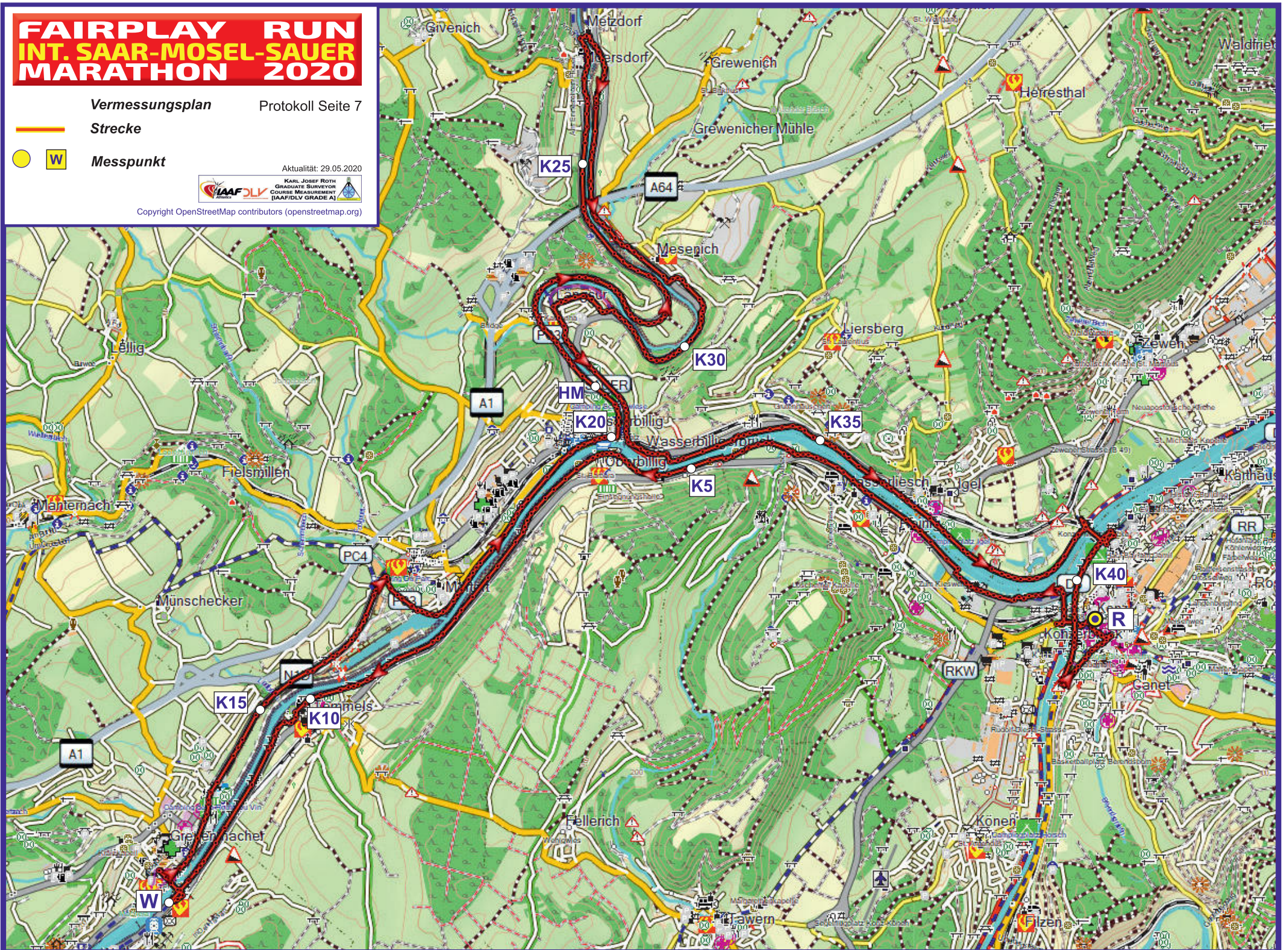
— Strecke

● W Messpunkt

Aktualität: 29.05.2020



Copyright OpenStreetMap contributors (openstreetmap.org)





# FAIRPLAY RUN INT. SAAR-MOSEL-SAUER MARATHON 2020

Streckenplan

Protokoll Seite 8

-  Strecke
-  5 Kilometer

Aktualität: 29.05.2020



Copyright OpenStreetMap contributors (openstreetmap.org)

